


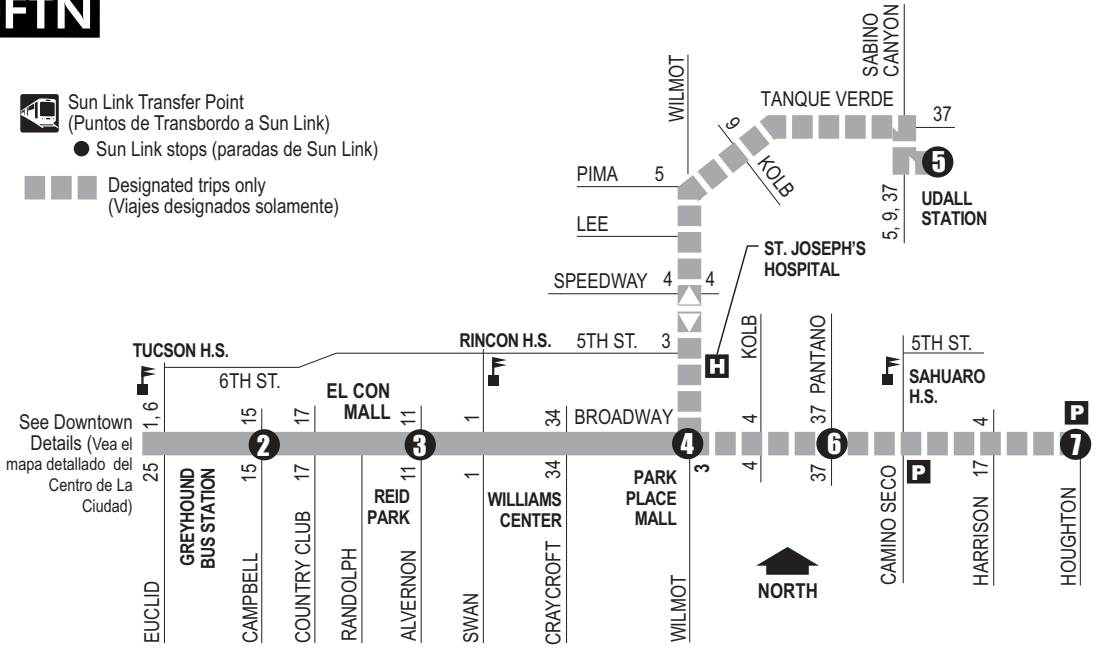


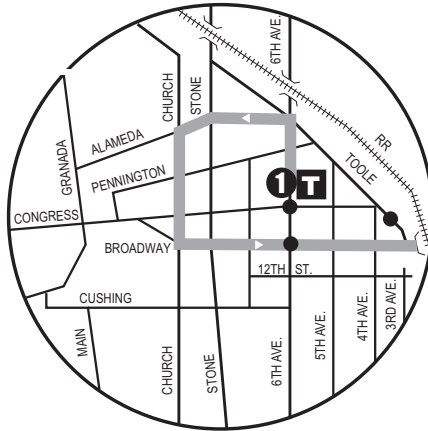
**Route 8 FTN**

**Broadway**

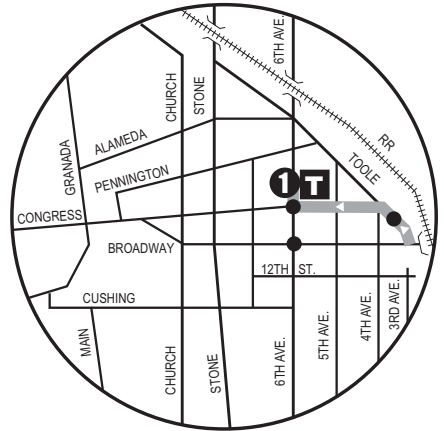
-  Sun Link Transfer Point (Puntos de Transbordo a Sun Link)
-  Sun Link stops (paradas de Sun Link)
-  Designated trips only (Viajes designados solamente)



- T** Downtown (Centro)
- Ronstadt Transit Center
- Greyhound Bus Station
- El Con Mall
- Randolph Park
- Udall Park
- Coronado Post Office
- Williams Center
- Park Place Mall
- St. Joseph's Hospital
- Murphy-Wilmot Library
- Sahuaro High School



Downtown Detail Eastbound (Detalle del Centro Hacia el Este)



Downtown Detail Southbound (Detalle del Centro Hacia el Sur)

- T** Ronstadt Transit Center (Centro de Tránsito)  
Connecting to/(Conexión a):  
Sun Tran — 1, 2, 3, 4, 6, 7, 10, 12, 16, 18, 19, 21, 22, 23, 25  
Sun Express — 23X, 101X, 102X AM, 103X, 104X, 105X, 107X, 109X, 110X  
Sun Link streetcar  
Sun Shuttle — 421

- P** Park & Ride Lots (Estacione y Viaje)  
Safeway Center—Broadway/Camino Seco  
Speedway/Harrison  
Broadway/Houghton

**FTN** Buses every 20 minutes on weekdays, 6AM-6PM (Autobuses cada 20 minutos entre semana, 6AM-6PM)



**This route travels through our new On Demand Zone.**

*Esta ruta viaja por nuestra nueva Zona On Demand.*

## Route 8 M-F / Eastbound

Downtown — Ronstadt Ctr.	Broadway at Campbell	Broadway at Alvernon	Wilmot at Broadway (NE)	Udall Station	Broadway at Wilmot (SE)	Broadway at Pantano	Houghton at Broadway
1	2	3	4	5	6	7	8
500	512	519	—	—	530	537	546
530	542	549	600	609	—	—	—
600	612	620	—	—	632	640	650
615	627	635	647	656	—	—	—
630	642	650	—	—	702	710	720
645	657	705	717	726	—	—	—
700	713	721	—	—	734	743	753
715	728	736	749	758	—	—	—
730	743	751	—	—	804	813	823
745	758	806	819	828	—	—	—
800	813	821	—	—	834	843	853
815	828	836	849	858	—	—	—
830	843	851	—	—	904	913	923
845	858	906	919	928	—	—	—
900	913	921	—	—	934	943	953
915	928	936	949	958	—	—	—
930	943	951	—	—	1004	1013	1023
945	958	1006	1019	1028	—	—	—
1000	1013	1021	—	—	1034	1043	1053
1015	1028	1036	1049	1058	—	—	—
1030	1043	1051	—	—	1104	1113	1123
1045	1058	1106	1119	1128	—	—	—
1100	1113	1121	—	—	1134	1143	1153
1115	1128	1136	1149	1158	—	—	—
1130	1143	1151	—	—	1204	1213	1223
1145	1158	1206	1219	1228	—	—	—
1200	1213	1221	—	—	1234	1243	1253
1215	1228	1236	1249	1258	—	—	—
1230	1243	1251	—	—	104	113	123
1245	1258	106	119	128	—	—	—
100	113	121	—	—	134	143	153
115	128	136	149	158	—	—	—
130	143	151	—	—	204	213	223
145	158	206	219	228	—	—	—
200	214	222	—	—	236	245	255
215	229	237	251	300	—	—	—
230	244	252	—	—	306	315	325
245	259	307	321	330	—	—	—
300	314	322	—	—	336	345	355
315	329	337	351	400	—	—	—
330	344	352	—	—	406	415	425
345	359	407	421	430	—	—	—
400	415	424	—	—	438	447	457
415	430	439	453	502	—	—	—
430	445	454	—	—	508	517	527
445	500	509	523	532	—	—	—
500	515	524	—	—	538	547	557
515	530	539	553	602	—	—	—
530	545	554	—	—	608	617	627
545	600	609	623	632	—	—	—
600	613	621	—	—	633	641	651
615	628	636	648	657	—	—	—
630	643	651	—	—	703	711	721
645	658	706	718	727	—	—	—
700	712	719	730	737	746	—	—
730	742	749	—	—	800	807	816
800	812	819	—	—	830	837	846
830	842	849	—	—	900	907	916
900	912	919	—	—	930	937	946
930	942	949	—	—	1000	1007	1016
1000	1012	1019	—	—	1030	1037	1046
1030	1042	1049	—	—	1100	1107	1116
1100	1112	1119	—	—	1130	1137	1146
1130	1142	1149	—	—	1200	1207	1216

## Route 8 M-F / Westbound

Houghton at Broadway	Broadway at Pantano	Udall Station	Broadway at Wilmot (NW)	Broadway at Alvernon	Broadway at Campbell	Downtown — Ronstadt Ctr.
9	10	11	12	13	14	15
414	422	—	429	440	448	455
—	—	450	459	510	518	525
514	522	—	529	540	548	555
—	—	532	542	554	603	610
541	550	—	557	609	618	625
—	—	602	612	624	633	640
611	620	—	627	639	648	655
—	—	629	641	654	703	710
638	648	—	656	709	718	725
—	—	659	711	724	733	740
708	718	—	726	739	748	755
—	—	729	741	754	803	810
738	748	—	756	809	818	825
—	—	759	811	824	833	840
808	818	—	826	839	848	855
—	—	829	841	854	903	910
839	848	—	856	909	918	925
—	—	859	911	924	933	940
909	918	—	926	939	948	955
—	—	929	941	954	1003	1010
939	948	—	956	1009	1018	1025
—	—	959	1011	1024	1033	1040
1009	1018	—	1026	1039	1048	1055
—	—	1029	1041	1054	1103	1110
1039	1048	—	1056	1109	1118	1125
—	—	1059	1111	1124	1133	1140
1109	1118	—	1126	1139	1148	1155
—	—	1129	1141	1154	1203	1210
1139	1148	—	1156	1209	1218	1225
—	—	1159	1211	1224	1233	1240
1209	1218	—	1226	1239	1248	1255
—	—	1229	1241	1254	1303	1310
1239	1248	—	1256	1309	1318	1325
—	—	1259	1311	1324	1333	1340
109	118	—	126	139	148	155
—	—	128	140	154	203	210
137	147	—	155	209	218	225
—	—	158	210	224	233	240
207	217	—	225	239	248	255
—	—	228	240	254	303	310
237	247	—	255	309	318	325
—	—	258	310	324	333	340
307	317	—	325	339	348	355
—	—	328	340	354	403	410
337	347	—	355	409	418	425
—	—	358	410	424	433	440
407	417	—	425	439	448	455
—	—	428	440	454	503	510
437	447	—	455	509	518	525
—	—	458	510	524	533	540
507	517	—	525	539	548	555
—	—	532	542	555	603	610
540	549	—	557	610	618	625
—	—	602	612	625	633	640
610	619	—	627	640	648	655
—	—	650	659	710	718	725
714	722	—	729	740	748	755
—	—	750	759	810	818	825
814	822	—	829	840	848	855
844	852	—	859	910	918	925
914	922	—	929	940	948	955
944	952	—	959	1010	1018	1025
1014	1022	—	1029	1040	1048	1055
1044	1052	—	1059	1110	1118	1125

## Route 8 SAT / Eastbound

Downtown — Ronstadt Ctr.	Broadway at Campbell	Broadway at Alvermon	Wilmot at Broadway (NE)	Udall Station	Broadway at Wilmot (SE)	Broadway at Pantano	Houghton at Broadway
1	2	3	4	5	6	7	8
545	556	603	-	-	614	621	629
615	626	633	644	653	-	-	-
645	656	703	-	-	714	721	729
700	711	718	729	738	-	-	-
715	726	733	-	-	744	751	759
730	741	748	759	808	-	-	-
745	756	803	-	-	814	821	829
800	811	818	829	838	-	-	-
815	826	833	-	-	844	851	859
830	841	848	859	908	-	-	-
845	856	903	-	-	914	921	929
900	911	919	932	941	-	-	-
915	926	934	-	-	947	954	1003
930	941	949	1002	1011	-	-	-
945	956	1004	-	-	1017	1024	1033
1000	1011	1019	1032	1041	-	-	-
1015	1026	1034	-	-	1047	1054	1103
1030	1041	1049	1102	1111	-	-	-
1045	1056	1104	-	-	1117	1124	1133
1100	1111	1119	1132	1141	-	-	-
1115	1126	1134	-	-	1147	1154	1203
1130	1141	1149	1202	1211	-	-	-
1145	1156	1204	-	-	1217	1224	1233
1200	1211	1219	1232	1241	-	-	-
1215	1226	1234	-	-	1247	1254	103
1230	1241	1249	102	111	-	-	-
1245	1256	104	-	-	117	124	133
100	111	119	132	141	-	-	-
115	126	134	-	-	147	154	203
130	141	149	202	211	-	-	-
145	156	204	-	-	217	224	233
200	211	219	232	241	-	-	-
215	226	234	-	-	247	254	303
230	241	249	302	311	-	-	-
245	256	304	-	-	317	324	333
300	311	319	332	341	-	-	-
315	326	334	-	-	347	354	403
330	341	349	402	411	-	-	-
345	356	404	-	-	417	424	433
400	411	419	432	441	-	-	-
415	426	434	-	-	447	454	503
430	441	449	502	511	-	-	-
445	456	504	-	-	517	524	533
500	511	519	532	541	-	-	-
515	526	534	-	-	547	554	603
530	541	549	602	611	-	-	-
545	556	604	-	-	617	624	633
600	611	618	629	638	-	-	-
630	641	648	-	-	659	706	714
700	711	718	729	738	-	-	-
730	741	748	-	-	759	806	814
800	811	818	829	838	-	-	-
830	841	848	-	-	859	906	914

## Route 8 SAT / Westbound

Houghton at Broadway	Broadway at Pantano	Udall Station	Broadway at Wilmot (NW)	Broadway at Alvermon	Broadway at Campbell	Downtown — Ronstadt Ctr.
7	6	5	4	3	2	1
529	537	-	544	555	603	610
-	-	603	614	625	633	640
614	622	-	629	640	648	655
-	-	633	644	655	703	710
644	652	-	659	710	718	725
-	-	703	714	725	733	740
714	722	-	729	740	748	755
-	-	733	744	755	803	810
744	752	-	759	810	818	825
-	-	803	814	825	833	840
814	822	-	829	840	848	855
-	-	830	842	854	903	910
841	850	-	857	909	918	925
-	-	900	912	924	933	940
911	920	-	927	939	948	955
-	-	930	942	954	1003	1010
941	950	-	957	1009	1018	1025
-	-	1000	1012	1024	1033	1040
1011	1020	-	1027	1039	1048	1055
-	-	1030	1042	1054	1103	1110
1041	1050	-	1057	1109	1118	1125
-	-	1100	1112	1124	1133	1140
1111	1120	-	1127	1139	1148	1155
-	-	1130	1142	1154	1203	1210
1141	1150	-	1157	1209	1218	1225
-	-	1200	1212	1224	1233	1240
1211	1220	-	1227	1239	1248	1255
-	-	1230	1242	1254	103	110
1241	1250	-	1257	109	118	125
-	-	100	112	124	133	140
111	120	-	127	139	148	155
-	-	130	142	154	203	210
141	150	-	157	209	218	225
-	-	200	212	224	233	240
211	220	-	227	239	248	255
-	-	230	242	254	303	310
241	250	-	257	309	318	325
-	-	300	312	324	333	340
311	320	-	327	339	348	355
-	-	330	342	354	403	410
341	350	-	357	409	418	425
-	-	400	412	424	433	440
411	420	-	427	439	448	455
-	-	430	442	454	503	510
441	450	-	457	509	518	525
-	-	500	512	524	533	540
511	520	-	527	539	548	555
-	-	533	544	555	603	610
544	552	-	559	610	618	625
-	-	618	629	640	648	655
644	652	-	659	710	718	725
-	-	718	729	740	748	755
744	752	-	759	810	818	825

## Route 8 SUN / Eastbound

Downtown — Ronstadt Ctr.	Broadway at Campbell	Broadway at Alvernon	Wilnot at Broadway (NE)	Udall Station	Broadway at Wilnot (SE)	Broadway at Pantano	Houghton — at Broadway
1	2	3	4	5	6	7	8
630	641	648	—	—	659	706	714
650	701	708	719	728	—	—	—
710	721	728	—	—	739	746	754
730	741	748	759	808	—	—	—
750	801	808	—	—	819	826	834
810	821	828	839	848	—	—	—
830	841	848	—	—	859	906	914
850	901	908	919	928	—	—	—
910	921	929	—	—	942	949	958
930	941	949	1002	1011	—	—	—
950	1001	1009	—	—	1022	1029	1038
1010	1021	1029	1042	1051	—	—	—
1030	1041	1049	—	—	1102	1109	1118
1050	1101	1109	1122	1131	—	—	—
1110	1121	1129	—	—	1142	1149	1158
1130	1141	1149	1202	1211	—	—	—
1150	1201	1209	—	—	1222	1229	1238
1210	1221	1229	1242	1251	—	—	—
1230	1241	1249	—	—	102	109	118
1250	101	109	122	131	—	—	—
110	121	129	—	—	142	149	158
130	141	149	202	211	—	—	—
150	201	209	—	—	222	229	238
210	221	229	242	251	—	—	—
230	241	249	—	—	302	309	318
250	301	309	322	331	—	—	—
310	321	329	—	—	342	349	358
330	341	349	402	411	—	—	—
350	401	409	—	—	422	429	438
410	421	429	442	451	—	—	—
430	441	449	—	—	502	509	518
450	501	509	522	531	—	—	—
510	521	529	—	—	542	549	558
530	541	549	602	611	—	—	—
550	601	609	—	—	622	629	638
610	621	628	639	648	—	—	—
630	641	648	—	—	659	706	714
700	711	718	729	738	—	—	—
730	741	748	—	—	759	806	814
800	811	818	829	838	—	—	—
830	841	848	—	—	859	906	914

## Route 8 SUN / Westbound

Houghton — at Broadway	Broadway at Pantano	Udall Station	Broadway at Wilnot (NW)	Broadway at Alvernon	Broadway at Campbell	Downtown — Ronstadt Ctr.
1	2	3	4	5	6	7
624	632	—	639	650	658	705
—	—	648	659	710	718	725
704	712	—	719	730	738	745
—	—	728	739	750	758	805
744	752	—	759	810	818	825
—	—	808	819	830	838	845
821	830	—	837	849	858	905
—	—	845	857	909	918	925
901	910	—	917	929	938	945
—	—	925	937	949	958	1005
941	950	—	957	1009	1018	1025
—	—	1005	1017	1029	1038	1045
1021	1030	—	1037	1049	1058	1105
—	—	1045	1057	1109	1118	1125
1101	1110	—	1117	1129	1138	1145
—	—	1125	1137	1149	1158	1205
1141	1150	—	1157	1209	1218	1225
—	—	1205	1217	1229	1238	1245
1221	1230	—	1237	1249	1258	105
—	—	1245	1257	109	118	125
101	110	—	117	129	138	145
—	—	125	137	149	158	205
141	150	—	157	209	218	225
—	—	205	217	229	238	245
221	230	—	237	249	258	305
—	—	245	257	309	318	325
301	310	—	317	329	338	345
—	—	325	337	349	358	405
341	350	—	357	409	418	425
—	—	405	417	429	438	445
421	430	—	437	449	458	505
—	—	445	457	509	518	525
501	510	—	517	529	538	545
—	—	528	539	550	558	605
544	552	—	559	610	618	625
—	—	618	629	640	648	655
644	652	—	659	710	718	725
—	—	718	729	740	748	755
744	752	—	759	810	818	825

# DOWNLOAD THE APP!

Plan Your Trip • Locate Your Stop • Route Alerts

