


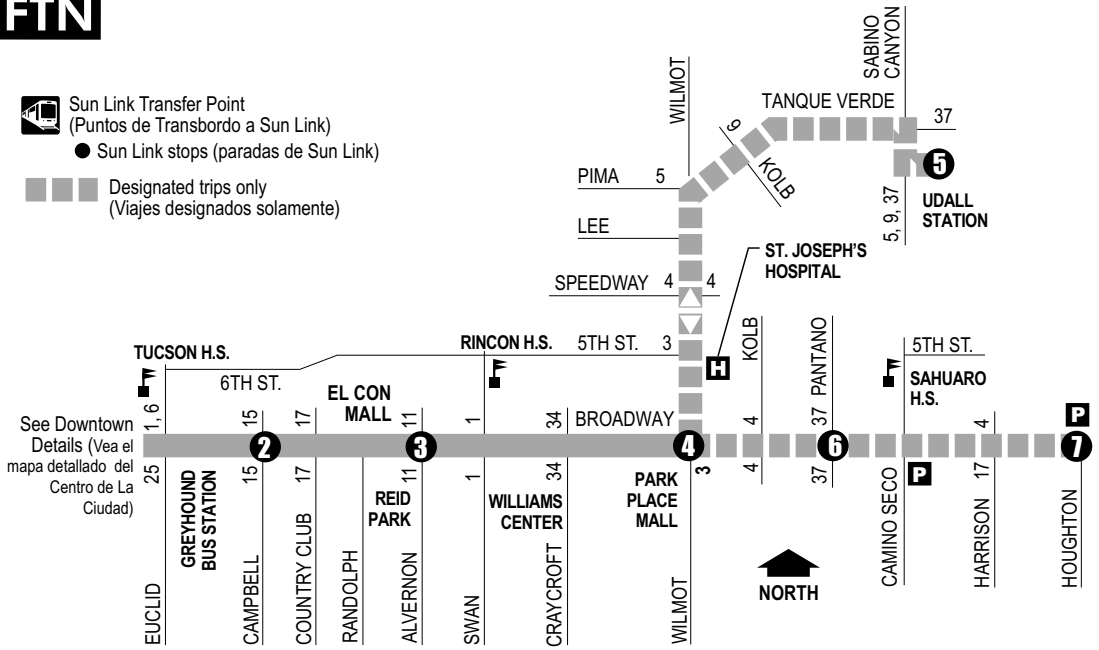
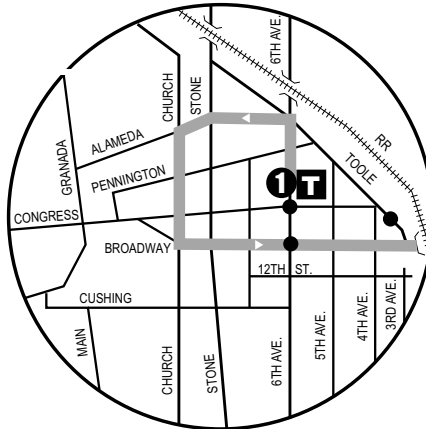


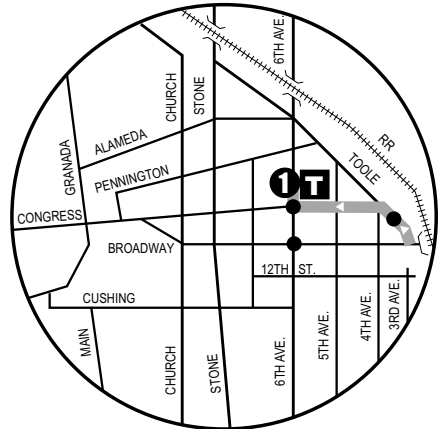
-  Sun Link Transfer Point (Puntos de Transbordo a Sun Link)
-  Sun Link stops (paradas de Sun Link)
-  Designated trips only (Viajes designados solamente)



- T** Downtown (Centro)
- Ronstadt Transit Center
- Greyhound Bus Station
- El Con Mall
- Randolph Park
- Udall Park
- Coronado Post Office
- Williams Center
- Park Place Mall
- St. Joseph's Hospital
- Murphy-Wilmot Library
- Sahuaro High School



Downtown Detail Eastbound
(Detalle del Centro Hacia el Este)



Downtown Detail Southbound
(Detalle del Centro Hacia el Sur)

- T** Ronstadt Transit Center (Centro de Tránsito)
Connecting to/(Conexión a):
Sun Tran — 1, 2, 3, 4, 6, 7, 10, 12, 16, 18, 19, 21, 22, 23, 25
Sun Express — 23X, 101X, 102X AM, 103X,
104X, 105X, 107X, 109X, 110X
Sun Link streetcar
Sun Shuttle — 421

- P** Park & Ride Lots (Estacione y Viaje)
Safeway Center—Broadway/Camino Seco
Speedway/Harrison
Broadway/Houghton

FTN Buses every 20 minutes on weekdays, 6AM-6PM
(Autobuses cada 20 minutos entre semana, 6AM-6PM)



This route travels through our new On Demand Zone. See inside cover for more info on scheduling door-to-door rides within this Zone. (Esta ruta viaja por nuestra nueva Zona On Demand. Vea el interior de la contraportada para más información en reservar viajes de puerta a puerta dentro de esta Zona.)

Route 8 M-F / Eastbound

Downtown — Ronstadt Ctr.	Broadway at Campbell	Broadway at Alvernon	Wilmot at Broadway (NE)	Udall Station	Broadway at Wilmot (SE)	Broadway at Pantano	Houghton at Broadway
500	511	519	—	—	530	538	547
515	526	534	546	556	—	—	—
530	541	549	—	—	600	608	617
545	556	604	616	626	—	—	—
600	612	621	—	—	633	642	652
615	627	636	648	659	—	—	—
630	642	651	—	—	703	712	722
645	657	706	718	729	—	—	—
700	713	722	—	—	735	744	754
715	728	737	750	801	—	—	—
730	743	752	—	—	805	814	824
745	758	807	820	831	—	—	—
800	813	822	—	—	835	844	854
815	828	837	850	901	—	—	—
830	843	852	—	—	905	914	924
845	858	907	920	931	—	—	—
900	913	922	—	—	935	944	954
915	928	937	950	1001	—	—	—
930	943	952	—	—	1005	1014	1024
945	958	1007	1020	1031	—	—	—
1000	1013	1022	—	—	1035	1044	1054
1015	1028	1037	1050	1101	—	—	—
1030	1043	1052	—	—	1105	1114	1124
1045	1058	1107	1120	1131	—	—	—
1100	1113	1122	—	—	1135	1144	1154
1115	1128	1137	1150	1201	—	—	—
1130	1143	1152	—	—	1205	1214	1224
1145	1158	1207	1220	1231	—	—	—
1200	1213	1222	—	—	1235	1244	1254
1215	1228	1237	1250	101	—	—	—
1230	1243	1252	—	—	105	114	124
1245	1258	107	120	131	—	—	—
100	113	122	—	—	135	144	154
115	128	137	150	201	—	—	—
130	143	152	—	—	205	214	224
145	158	207	220	231	—	—	—
200	213	222	—	—	235	244	254
215	228	237	250	301	—	—	—
230	243	252	—	—	305	314	324
245	258	307	320	331	—	—	—
300	313	322	—	—	335	344	354
315	328	337	350	401	—	—	—
330	343	352	—	—	405	414	424
345	358	407	420	431	—	—	—
400	413	422	—	—	435	444	454
415	428	437	450	501	—	—	—
430	443	452	—	—	505	514	524
445	458	507	520	531	—	—	—
500	513	522	—	—	535	544	554
515	528	537	550	601	—	—	—
530	543	552	—	—	605	614	624
545	558	607	620	631	—	—	—
600	612	621	—	—	633	642	651
615	627	636	649	700	—	—	—
630	642	651	—	—	703	712	721
700	712	720	732	742	—	—	—
730	741	749	—	—	800	808	817
800	811	819	—	—	830	838	847
830	841	849	—	—	900	908	917
900	911	919	—	—	930	938	947
930	941	949	—	—	1000	1008	1017
1000	1011	1019	—	—	1030	1038	1047
1030	1041	1049	—	—	1100	1108	1117
1100	1111	1119	—	—	1130	1138	1147
1130	1141	1149	—	—	1200	1208	1217

Route 8 M-F / Westbound

Houghton at Broadway	Broadway at Pantano	Udall Station	Broadway at Wilmot (NW)	Broadway at Alvernon	Broadway at Campbell	Downtown — Ronstadt Ctr.
413	423	—	430	441	449	455
—	—	434	445	456	504	510
443	453	—	500	511	519	525
—	—	504	515	526	534	540
513	523	—	530	541	549	555
—	—	530	542	554	603	610
539	549	—	557	609	618	625
—	—	600	612	624	633	640
609	619	—	627	639	648	655
—	—	628	641	653	703	710
637	648	—	656	708	718	725
—	—	658	711	723	733	740
707	718	—	726	738	748	755
—	—	728	741	753	803	810
737	748	—	756	808	818	825
—	—	758	811	823	833	840
807	818	—	826	838	848	855
—	—	828	841	853	903	910
837	848	—	856	908	918	925
—	—	858	911	923	933	940
907	918	—	926	938	948	955
—	—	928	941	953	1003	1010
937	948	—	956	1008	1018	1025
—	—	958	1011	1023	1033	1040
1007	1018	—	1026	1038	1048	1055
—	—	1028	1041	1053	1103	1110
1037	1048	—	1056	1108	1118	1125
—	—	1058	1111	1123	1133	1140
1107	1118	—	1126	1138	1148	1155
—	—	1128	1141	1153	1203	1210
1137	1148	—	1156	1208	1218	1225
—	—	1158	1211	1223	1233	1240
1207	1218	—	1226	1238	1248	1255
—	—	1228	1241	1253	103	110
1237	1248	—	1256	108	118	125
—	—	1258	111	123	133	140
107	118	—	126	138	148	155
—	—	127	140	153	203	210
136	147	—	155	208	218	225
—	—	157	210	223	233	240
206	217	—	225	238	248	255
—	—	227	240	253	303	310
236	247	—	255	308	318	325
—	—	257	310	323	333	340
306	317	—	325	338	348	355
—	—	327	340	353	403	410
336	347	—	355	408	418	425
—	—	357	410	423	433	440
406	417	—	425	438	448	455
—	—	427	440	453	503	510
436	447	—	455	508	518	525
—	—	457	510	523	533	540
506	517	—	525	538	548	555
—	—	530	542	554	603	610
538	549	—	557	609	618	625
—	—	615	627	639	648	655
643	653	—	700	711	719	725
—	—	719	730	741	749	755
743	753	—	800	811	819	825
—	—	819	830	841	849	855
843	853	—	900	911	919	925
913	923	—	930	941	949	955
943	953	—	1000	1011	1019	1025
1013	1023	—	1030	1041	1049	1055
1043	1053	—	1100	1111	1119	1125

Route 8 SAT / Eastbound

Downtown – Ronstadt Ctr.	Broadway at Campbell	Broadway at Alvernon	Wilmot at Broadway (NE)	Udall Station	Broadway at Wilmot (SE)	Broadway at Pantano	Houghton at Broadway
1	2	3	4	5	6	7	8
545	556	604	—	—	616	623	631
600	611	619	631	642	—	—	—
615	626	634	—	—	646	653	701
630	641	649	701	712	—	—	—
645	656	704	—	—	716	723	731
700	711	719	731	742	—	—	—
715	726	734	—	—	746	753	801
730	741	749	801	812	—	—	—
745	756	804	—	—	816	823	831
800	811	819	831	842	—	—	—
815	826	834	—	—	846	853	901
830	841	849	901	912	—	—	—
845	856	904	—	—	916	923	931
900	911	919	933	945	—	—	—
915	926	934	—	—	948	956	1005
930	941	949	1003	1015	—	—	—
945	956	1004	—	—	1018	1026	1035
1000	1011	1019	1033	1045	—	—	—
1015	1026	1034	—	—	1048	1056	1105
1030	1041	1049	1103	1115	—	—	—
1045	1056	1104	—	—	1118	1126	1135
1100	1111	1119	1133	1145	—	—	—
1115	1126	1134	—	—	1148	1156	1205
1130	1141	1149	1203	1215	—	—	—
1145	1156	1204	—	—	1218	1226	1235
1200	1211	1219	1233	1245	—	—	—
1215	1226	1234	—	—	1248	1256	105
1230	1241	1249	103	115	—	—	—
1245	1256	104	—	—	118	126	135
100	111	119	133	145	—	—	—
115	126	134	—	—	148	156	205
130	141	149	203	215	—	—	—
145	156	204	—	—	218	226	235
200	211	219	233	245	—	—	—
215	226	234	—	—	248	256	305
230	241	249	303	315	—	—	—
245	256	304	—	—	318	326	335
300	311	319	333	345	—	—	—
315	326	334	—	—	348	356	405
330	341	349	403	415	—	—	—
345	356	404	—	—	418	426	435
400	411	419	433	445	—	—	—
415	426	434	—	—	448	456	505
430	441	449	503	515	—	—	—
445	456	504	—	—	518	526	535
500	511	519	533	545	—	—	—
515	526	534	—	—	548	556	605
530	541	549	603	615	—	—	—
545	556	604	—	—	618	626	635
600	611	619	631	642	—	—	—
630	641	649	—	—	701	708	716
700	711	719	731	742	—	—	—
730	741	749	—	—	801	808	816
800	811	819	831	842	—	—	—
830	841	849	—	—	901	908	916

Route 8 SAT / Westbound

Houghton at Broadway	Broadway at Pantano	Udall Station	Broadway at Wilmot (NW)	Broadway at Alvernon	Broadway at Campbell	Downtown – Ronstadt Ctr.
1	2	3	4	5	6	7
529	538	—	544	556	602	610
—	—	603	614	626	632	640
614	623	—	629	641	647	655
—	—	633	644	656	702	710
644	653	—	659	711	717	725
—	—	703	714	726	732	740
714	723	—	729	741	747	755
—	—	733	744	756	802	810
744	753	—	759	811	817	825
—	—	803	814	826	832	840
814	823	—	829	841	847	855
—	—	828	840	854	902	910
838	848	—	855	909	917	925
—	—	858	910	924	932	940
908	918	—	925	939	947	955
—	—	928	940	954	1002	1010
938	948	—	955	1009	1017	1025
—	—	958	1010	1024	1032	1040
1008	1018	—	1025	1039	1047	1055
—	—	1028	1040	1054	1102	1110
1038	1048	—	1055	1109	1117	1125
—	—	1058	1110	1124	1132	1140
1108	1118	—	1125	1139	1147	1155
—	—	1128	1140	1154	1202	1210
1138	1148	—	1155	1209	1217	1225
—	—	1158	1210	1224	1232	1240
1208	1218	—	1225	1239	1247	1255
—	—	1228	1240	1254	102	110
1238	1248	—	1255	109	117	125
—	—	1258	110	124	132	140
108	118	—	125	139	147	155
—	—	128	140	154	202	210
138	148	—	155	209	217	225
—	—	158	210	224	232	240
208	218	—	225	239	247	255
—	—	228	240	254	302	310
238	248	—	255	309	317	325
—	—	258	310	324	332	340
308	318	—	325	339	347	355
—	—	328	340	354	402	410
338	348	—	355	409	417	425
—	—	358	410	424	432	440
408	418	—	425	439	447	455
—	—	428	440	454	502	510
438	448	—	455	509	517	525
—	—	458	510	524	532	540
508	518	—	525	539	547	555
—	—	533	544	556	602	610
544	553	—	559	611	617	625
—	—	618	629	641	647	655
644	653	—	659	711	717	725
—	—	718	729	741	747	755
744	753	—	759	811	817	825

Route 8 SUN / Eastbound

Downtown — Ronstadt Ctr. ①	Broadway at Campbell ②	Broadway at Alvernon ③	Wilmot at Broadway (NE) ④	Udall Station ⑤	Broadway at Wilmot (SE) ⑥	Broadway at Pantano ⑦	Houghton at Broadway ⑧
630	641	649	701	712	—	—	—
650	701	709	—	—	721	728	736
710	721	729	741	752	—	—	—
730	741	749	—	—	801	808	816
750	801	809	821	832	—	—	—
810	821	829	—	—	841	848	856
830	841	849	901	912	—	—	—
850	901	909	—	—	921	928	936
910	921	929	943	955	—	—	—
930	941	949	—	—	1003	1011	1020
950	1001	1009	1023	1035	—	—	—
1010	1021	1029	—	—	1043	1051	1100
1030	1041	1049	1103	1115	—	—	—
1050	1101	1109	—	—	1123	1131	1140
1110	1121	1129	1143	1155	—	—	—
1130	1141	1149	—	—	1203	1211	1220
1150	1201	1209	1223	1235	—	—	—
1210	1221	1229	—	—	1243	1251	100
1230	1241	1249	103	115	—	—	—
1250	101	109	—	—	123	131	140
110	121	129	143	155	—	—	—
130	141	149	—	—	203	211	220
150	201	209	223	235	—	—	—
210	221	229	—	—	243	251	300
230	241	249	303	315	—	—	—
250	301	309	—	—	323	331	340
310	321	329	343	355	—	—	—
330	341	349	—	—	403	411	420
350	401	409	423	435	—	—	—
410	421	429	—	—	443	451	500
430	441	449	503	515	—	—	—
450	501	509	—	—	523	531	540
510	521	529	543	555	—	—	—
530	541	549	—	—	603	611	620
550	601	609	623	635	—	—	—
610	621	629	—	—	641	648	656
640	651	659	711	722	—	—	—
710	721	729	—	—	741	748	756
740	751	759	811	822	—	—	—
810	821	829	—	—	841	848	856

Route 8 SUN / Westbound

Houghton at Broadway ①	Broadway at Pantano ②	Udall Station ③	Broadway at Wilmot (NW) ④	Broadway at Alvernon ⑤	Broadway at Campbell ⑥	Downtown — Ronstadt Ctr. ⑦
644	653	—	659	711	717	725
—	—	708	719	731	737	745
724	733	—	739	751	757	805
—	—	748	759	811	817	825
804	813	—	819	831	837	845
—	—	823	835	849	857	905
838	848	—	855	909	917	925
—	—	903	915	929	937	945
918	928	—	935	949	957	1005
—	—	943	955	1009	1017	1025
958	1008	—	1015	1029	1037	1045
—	—	1023	1035	1049	1057	1105
1038	1048	—	1055	1109	1117	1125
—	—	1103	1115	1129	1137	1145
1118	1128	—	1135	1149	1157	1205
—	—	1143	1155	1209	1217	1225
1158	1208	—	1215	1229	1237	1245
—	—	1223	1235	1249	1257	105
1238	1248	—	1255	109	117	125
—	—	103	115	129	137	145
118	128	—	135	149	157	205
—	—	143	155	209	217	225
158	208	—	215	229	237	245
—	—	223	235	249	257	305
238	248	—	255	309	317	325
—	—	303	315	329	337	345
318	328	—	335	349	357	405
—	—	343	355	409	417	425
358	408	—	415	429	437	445
—	—	423	435	449	457	505
438	448	—	455	509	517	525
—	—	503	515	529	537	545
524	533	—	539	551	557	605
—	—	548	559	611	617	625
614	623	—	629	641	647	655
—	—	648	659	711	717	725
714	723	—	729	741	747	755
—	—	748	759	811	817	825

DOWNLOAD THE APP!

Plan Your Trip • Locate Your Stop • Route Alerts

